



**КОМИТЕТ ИМУЩЕСТВЕННЫХ ОТНОШЕНИЙ
АДМИНИСТРАЦИИ ПЕРМСКОГО МУНИЦИПАЛЬНОГО ОКРУГА**

РЕШЕНИЕ

о размещении объектов № 3032

Пермский край
Пермский округ

04.10.2024

Комитет имущественных отношений администрации Пермского муниципального округа разрешает Акционерному обществу «Газпром газораспределение Пермь» (ИНН 5902183841, ОГРН 2125902017723, почтовый адрес: 614000, г. Пермь, ул. Петропавловская, 43)

размещение объекта «Газопровод давлением до 1,2 Мпа, для размещения которого не требуется разрешения на строительство»

на землях государственная собственность на которые не разграничена

на срок 1 год

Местоположение: Пермский край, м.о. Пермский, п. Юго-Камский, ул. 40 лет Октября, дом 2

Приложение: схема предполагаемых к использованию земель или части земельного участка.

Особые условия использования:

1. При размещении объекта учесть параметры ширины проезда улично-дорожной сети, во избежание сужения полосы отвода дороги.
2. Получение разрешения на производство земляных работ.

Заместитель председателя комитета _____

(подпись, печать)

М.В. Королева



Схема предполагаемых к использованию земель или части земельного участка

Объект: Газопровод давлением до 1,2 Мпа, для размещения которого не требуется разрешения на строительство

Местоположение: расположенных по адресу: Пермский край, м.о. Пермский, п. Юго-Камский, ул. 40 лет Октября, дом 2

Каталог координат, м

Площадь земель или части земельного участка, кв.м.: 1156

Категория земель: земли населенных пунктов

Вид разрешенного использования:








Описание границ смежных землепользователей:

От точки н1 до точки н3 - земельный участок с кадастровым номером 59:32:0100009:4960

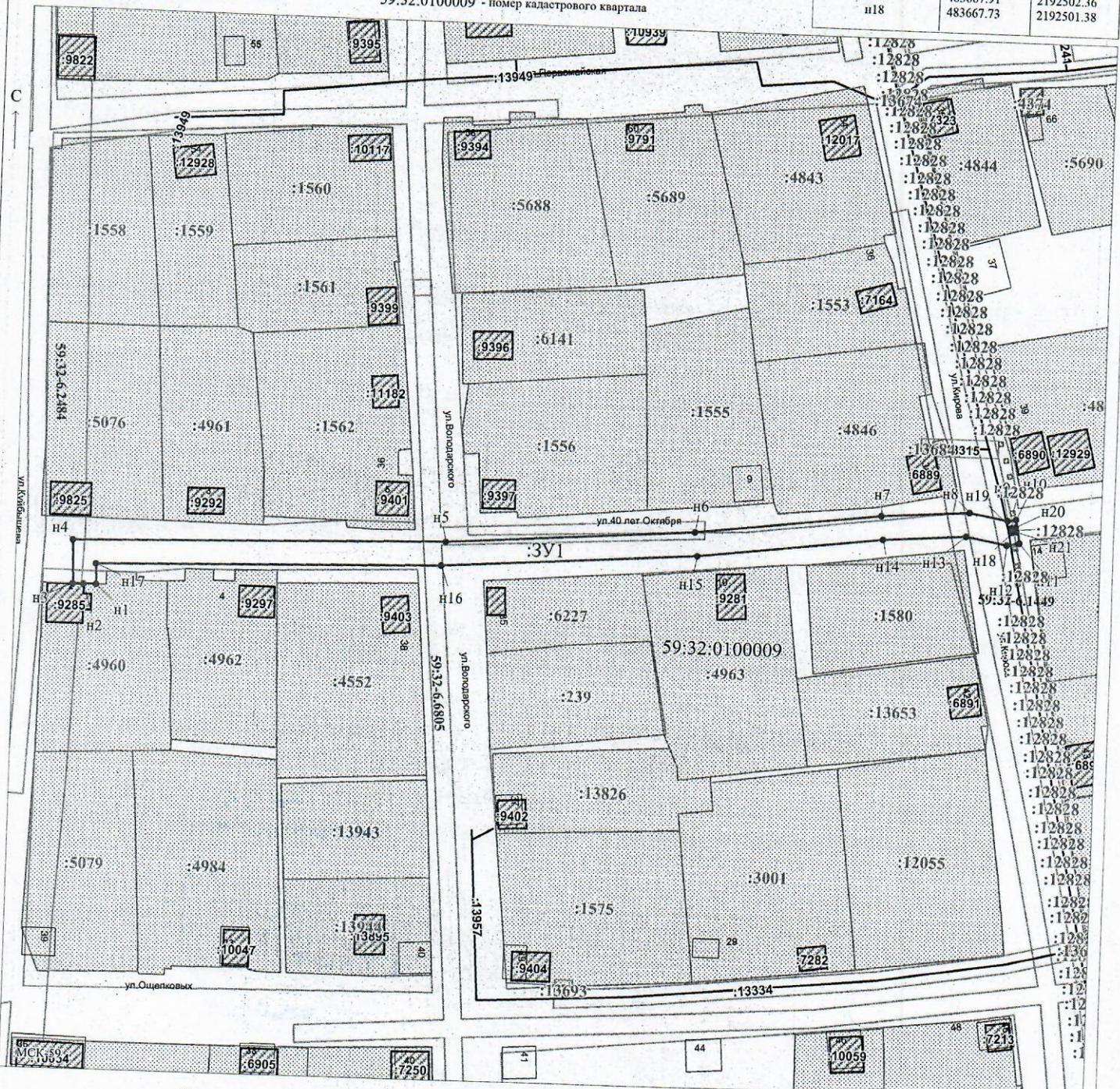
От точки н3 до точки н1 - земли общего пользования


От точки н18 до точки н18 - земельный участок с кадастровым номером 59:32:0100009:12828

Условные обозначения:

-  - предполагаемый участок земель, на которых планируется размещение объекта
-  :4960 - границы и номер земельного участка, сведения о которых внесены в ЕГРН
-  :9285 - границы и номер объекта капитального строительства, сведения о которых внесены в ЕГРН
-  - граница кадастрового квартала
-  59:32:6.6809 - зоны с особыми условиями использования территории, сведения о которых внесены в ЕГРН
-  :3У1 - обозначение запрашиваемого земельного участка
-  н1 - характерная точка границ земель или части земельного участка
- 59:32:0100009 - номер кадастрового квартала

№ точки границы	X	Y
н1	483649.63	2192295.61
н2	483649.65	2192292.76
н3	483649.67	2192290.32
н4	483659.41	2192290.03
н5	483661.69	2192373.84
н6	483665.58	2192430.02
н7	483670.54	2192471.70
н8	483671.83	2192491.60
н9	483670.27	2192500.28
н10	483670.60	2192502.21
н11	483665.40	2192503.14
н12	483664.90	2192500.20
н13	483666.57	2192491.00
н14	483665.26	2192472.21
н15	483660.32	2192430.67
н16	483656.33	2192373.05
н17	483654.18	2192295.41
н1	483649.63	2192295.61
н18	483667.73	2192501.38
н19	483668.72	2192501.20
н20	483668.89	2192502.19
н21	483667.91	2192502.36
н18	483667.73	2192501.38



Заявитель:  / Егошина И.В.
 МП (подпись, расшифровка подписи)
 (для юридических лиц и индивидуальных предпринимателей)

Масштаб 1:500